



Verkehr

Verkehrsinfrastruktur

Stand: 31.12.2023

Straßen km im Kreisgebiet

Bundesautobahnen	20
Bundesstraßen	144
Landesstraßen	214
Kreisstraßen	343
Gemeindestraßen	2.629
Genossenschaftswege	1.707

Eisenbahnen km im Kreisgebiet

Osnabrück – Essen – Cloppenburg – Oldenburg	31
Sedelsberg – Ocholt	22
Cloppenburg – Friesoythe (Güter- u. Museumsbahn)	26
Essen – Lönningen – Meppen (Güter- u. Museumsbahn)	21

Schiffbare Gewässer km im Kreisgebiet

Küstenkanal (mit c-Port Hafen)	19,500
Barßeler Tief/Leda	begrenzt schiffbar
Elisabethfehn-Kanal	begrenzt schiffbar
Sagter Ems	begrenzt schiffbar

Fahrzeuge *)

*) ab 2020 nach dem örtlichen Fahrzeugregister



davon ...

	2021	2022	2023
PKW/Kombi/Kleinbusse	103.385	104.522	106.006
Zugmaschinen	14.643	10.379	10.590
Lastkraftwagen	10.772	11.336	11.637
Krafträder	10.521	8.092	8.436
Omnibusse	171	168	179
Sonstige	2.662	2.493	2546
Kraftfahrzeuganhänger	35.503	30.142	31.129



Städte & Gemeinden

Gemeinde Barßel

Theodor-Klinker-Platz
26676 Barßel
04499/81-0
info@barsel.de
www.barsel.de

Gemeinde Bösel

Am Kirchplatz 15
26219 Bösel
04494/89-0
gemeinde@boesel.de
www.boesel.de

Gemeinde Cappeln

Am Markt 3
49692 Cappeln
04478/9484-0
gemeinde@cappeln.de
www.cappeln.de

Stadt Cloppenburg

Sevelter Straße 8
49661 Cloppenburg
04471/185-0
rathaus@cloppenburg.de
www.cloppenburg.de

Gemeinde Emstek

Am Markt 1
49685 Emstek
04473/9484-0
rathaus@emstek.de
www.emstek.de

Gemeinde Essen

Peterstraße 7
49632 Essen
05434/88-0
gemeinde@essen-oldb.de
www.essen-oldb.de

Stadt Friesoythe

Alte Mühlenstraße 12
26169 Friesoythe
04491/9293-0
rathaus@friesoythe.de
www.friesoythe.de

Gemeinde Garrel

Hauptstraße 15
49681 Garrel
04474/899-0
rathaus@garrel.de
www.garrel.de

Gemeinde Lastrup

Am Marktplatz 1
49688 Lastrup
04472/8900-0
rathaus@lastrup.de
www.lastrup.de

Gemeinde Lindern

Kirchstraße 1
49699 Lindern
05957/9610-0
gemeinde@lindern.de
www.lindern.de

Stadt Lönningen

Lindenallee 1
49624 Lönningen
05432/9410-0
stadt@loeningen.de
www.loeningen.de

Gemeinde Molbergen

Cloppenburg Straße 22
49696 Molbergen
04475/9494-0
rathaus@molbergen.de
www.molbergen.de

Gemeinde Saterland

Hauptstraße 507
26683 Saterland
04498/940-0
rathaus@saterland.de
www.saterland.de



WIR ISTHIER.



Interkommunale Gewerbe- und Industrieparks

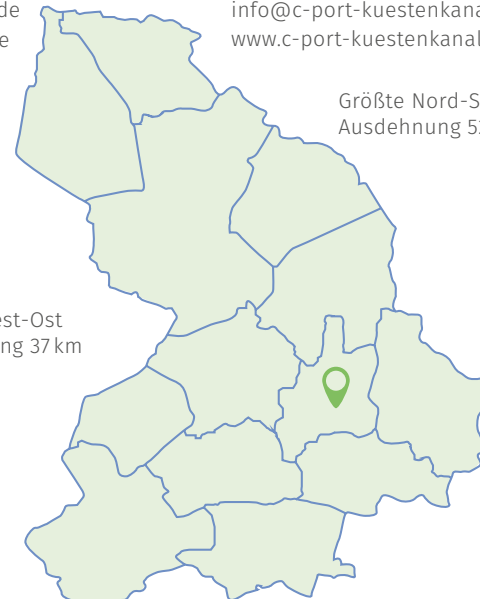
mit Landkreisbeteiligung

Zweckverband ecopark

Europa-Allee 2
49685 Emstek
Tel. 04473/92666-0
Fax 04473/92666-92
info@ecopark.de
www.ecopark.de

Zweckverband c-port

Am Küstenkanal 2
26683 Saterland
Tel. 04491/786000
Fax 04491/786009
info@c-port-kuestenkanal.de
www.c-port-kuestenkanal.de



Größte West-Ost
Ausdehnung 37 km

Größte Nord-Süd
Ausdehnung 52 km

Größte Längenausdehnung
(auf Kreisgebiet) 61 km

Als Grundlage für alle Datenangaben dienten folgende Quellen:
Landesamt für Statistik Niedersachsen (LSN) | Statistisches
Bundesamt | Arbeitsagentur und Landkreis Cloppenburg



LANDKREIS CLOPPENBURG 10 – AMT FÜR ZENTRALE AUFGABEN UND FINANZEN

Eschstraße 29 | 49661 Cloppenburg | www.lkclp.de

Frau Leinweber

e.leinweber@lkclp.de | Tel. 04471 15-677 | Fax 04471 85697



Stand | Januar 2024

© LANDKREIS CLOPPENBURG



2024 Datenspiegel Zahlen & Fakten

AMT FÜR ZENTRALE AUFGABEN UND FINANZEN

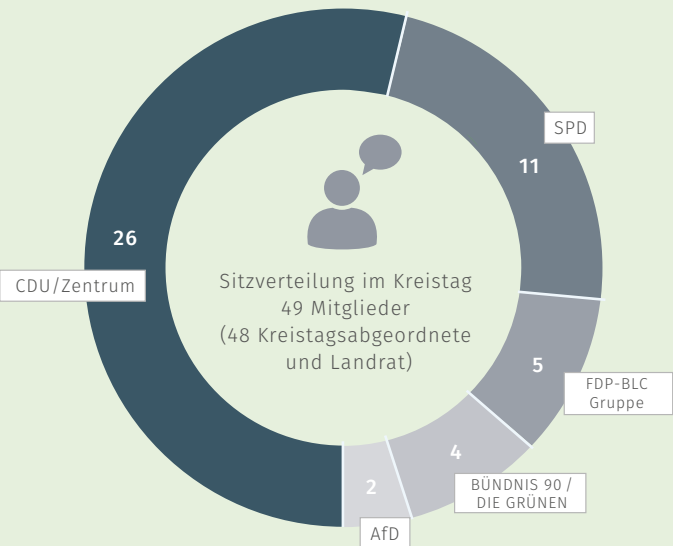


LANDKREIS
CLOPPENBURG

WIR ISTHIER.



Kreistag & Kreisverwaltung



Landrat Johann Wimberg
Stellvertretende Landräte Johannes Kalvelage (CDU)
 Bernhard Möller (CDU)
 Hermann Schröder (CDU)
allgem. Vertreter des Landrats Erster Kreisrat Ludger Frische

Öffnungs- und Servicezeiten

Allgemein
 Montag bis Freitag 8.30 – 12.30 Uhr
 und nach Vereinbarung

Kfz-Zulassung Cloppenburg
 Montag bis Donnerstag 7.30 – 15.00 Uhr
 Freitag 7.30 – 11.30 Uhr

Kfz-Zulassung Friesoythe
 Montag bis Donnerstag 7.30 – 14.00 Uhr
 Freitag 7.30 – 11.30 Uhr

Kfz-Zulassung Lönigen
 Montag bis Donnerstag 8.30 – 12.30 Uhr
 Freitag 8.30 – 11.30 Uhr

Anschrift des Landkreises

Eschstraße 29 · 49661 Cloppenburg
 Postfach 14 80 · 49644 Cloppenburg
 Telefon: 04471 15-0 bzw. 04471 15 + Durchwahl
 Telefax: 04471 85697 · E-Mail: kreishaus@lkclp.de
 www.lkclp.de



Bevölkerung

Stand: 30.09.2023

	Einwohner gesamt	Fläche in km²	Einwohner je km²
Barßel	13.679	84,35	162,2
Bösel	9.016	100,21	90,0
Cappeln	8.847	76,52	115,6
Cloppenburg	37.258	70,86	525,8
Emstek	12.489	108,40	115,2
Essen	9.079	98,11	92,5
Friesoythe	23.211	247,50	93,8
Garrel	15.808	113,39	139,4
Lastrup	7.615	85,53	89,0
Lindern	5.096	65,80	77,4
Lönigen	13.815	143,52	96,3
Molbergen	9.568	102,56	93,3
Saterland	14.347	123,60	116,1
Landk. CLP	179.828	1.420,34	126,6

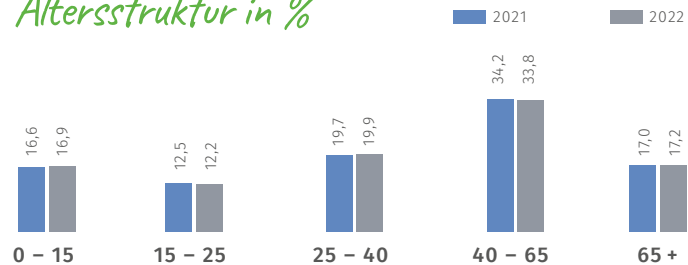
Bevölkerungsentwicklung



Bevölkerungsdichte



Altersstruktur in %



Arbeitsmarkt

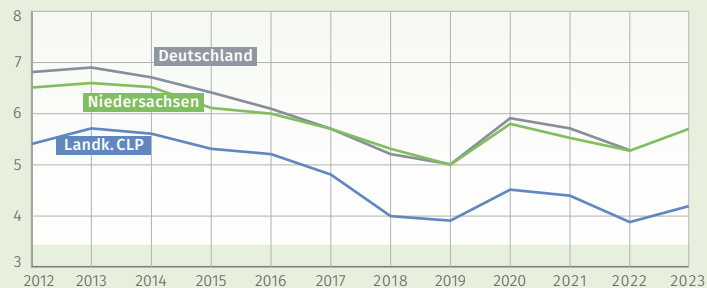
Stand: Dezember 2023

	Landk. CLP	Nieders.	Deutschl.
Arbeitslose	4.482	253.710	2.636.728
Arbeitslosenquote*	4,3 %	5,7 %	5,7 %
offene Stellen	1.192	71.205	712.945
Arbeitslose je offene Stelle	4	4	4

* in % aller zivilen Erwerbspersonen

Arbeitslosenquote

im Jahresdurchschnitt (in %)



Sozialversicherungspflichtig (SoV) Beschäftigte

Stand: 30.06.2022

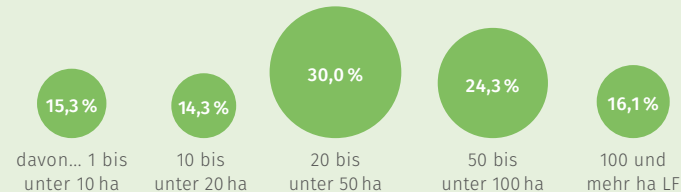
	Landk. CLP	Nieders.	Deutschl.
Gesamtanzahl – davon...	73.382	3.109.957	34.445.087
Land- und Forstwirtschaft, Tierhaltung und Fischerei	3,9 %	1,4 %	0,8 %
Baugewerbe	10,4 %	6,7 %	5,8 %
übriges produzierendes Gewerbe	34,8 %	22,0 %	21,4 %
Handel, Gastgewerbe	13,9 %	17,0 %	16,4 %
Verkehr, Lagerei	4,4 %	5,4 %	5,6 %
Dienstleistungen	32,6 %	47,5 %	50,0 %



Landwirtschaft

Betriebsgrößenklassen 2020

Betriebe ab 1 ha (absolut): 1.609



Bodennutzung

Stand: 31.12.2022

Nutzungsarten	Landk. CLP	Nieders.	Deutschl.
Gesamtfläche (km²)	1.420,34	47.709,90	357.595,29
Siedlung	11,4 %	9,5 %	9,5 %
Verkehr	4,9 %	5,2 %	5,1 %
Landwirtschaft	66,6 %	57,8 %	50,4 %
Wald	11,7 %	21,7 %	29,8 %
Wasser	1,6 %	2,1 %	2,3 %
Moor und Heide	0,8 %	1,6 %	0,4 %
Sonstiges	3,0 %	2,1 %	2,5 %



Gesundheit & Soziales

	Anzahl
Alten- und Pflegeheime	28
Ärzte in freier Praxis	168
Krankenhäuser (Cloppenburg, Friesoythe, Lönigen)	3
Apotheken	30
Zahnärzte in freier Praxis	72
Ambulante Pflegedienste	24



Bildung

	Anzahl	Anzahl	
Büchereien	48	Gesamtschule (IGS)	1
Erwachsenenbildungsstätten	15	Oberschulen (OBS)	12
Musikschule	1	Gymnasien (GY)	5
Grundschulen (GS)	47	Berufsbildende Schulen (BBS)	3
Hauptschulen (HS)	2	Förderschulen (FÖS)	5
Realschulen (RS)	3		



Kinder- & Jugendeinrichtungen

	Anzahl	Plätze
Kindergärten	89	6.406
Krippen	79	1.800
Einrichtungen der Jugendhilfe	11	249
Tagesgruppe der Jugendhilfe	6	50
Mutter-Kind-Einrichtung	3	30
Jugendheime/Jugendtreffs	9	
Jugendherbergen	1	
Jugendgasthäuser	1	
Jugendzeltplätze	6	
Reiterhöfe/Ferienbauernhöfe mit Reitmöglichkeit	7	



Freizeit & Kultur

	Anzahl	Anzahl	
Freibäder/Badeseen	4/5	Hallenbäder	11
Golfplatz	1	Medienzentrum	1
Museen	4	Reithallen	16
Sportschule	1	Sportplatzspielfelder	208
Kunstrasen-Kleinspielfelder	7	Tennishallen/-freiplätze	13/81
Turn- und Sporthallen	56	Hafen/Fahrgastschiffahrt	1