



Verkehr

Verkehrsinfrastruktur

Stand: 31.12.2022

Straßen km im Kreisgebiet

Bundesautobahnen	21
Bundesstraßen	144
Landesstraßen	214
Kreisstraßen	347
Gemeindestraßen	2.629
Genossenschaftswege	1.707

Eisenbahnen km im Kreisgebiet

Osnabrück – Essen – Cloppenburg – Oldenburg	31
Sedelsberg – Ocholt	22
Cloppenburg – Friesoythe (Güter- u. Museumsbahn)	26
Essen – Lönningen – Meppen (Güter- u. Museumsbahn)	21

Schiffbare Gewässer km im Kreisgebiet

Küstenkanal (mit c-Port Hafen)	19,500
Barßeler Tief/Leda	begrenzt schiffbar
Elisabethfehn-Kanal	begrenzt schiffbar
Sagter Ems	begrenzt schiffbar

Fahrzeuge *)

*) ab 2020 nach dem örtlichen Fahrzeugregister

Kraftfahrzeuge gesamt

2020: 169.168 2021: 142.154 2022: 136.990

davon...	2020	2021	2022
PKW/Kombi/Kleinbusse	100.905	103.385	104.522
Zugmaschinen	14.404	14.643	10.379
Lastkraftwagen	10.219	10.772	11.336
Krafträder	10.287	10.521	8.092
Omnibusse	236	171	168
Sonstige*1	33.117	2.662	2.493
Kraftfahrzeuganhänger	34.590	35.503	30.142

*1 ab 01.01.2021 statistische Korrektur zu den „sonstigen Fahrzeugen“



Städte & Gemeinden

Gemeinde Barßel

Theodor-Klinker-Platz
26676 Barßel
04499/81-0
info@barsel.de
www.barsel.de

Gemeinde Bösel

Am Kirchplatz 15
26219 Bösel
04494/89-0
gemeinde@boesel.de
www.boesel.de

Gemeinde Cappeln

Am Markt 3
49692 Cappeln
04478/9484-0
gemeinde@cappeln.de
www.cappeln.de

Stadt Cloppenburg

Sevelter Straße 8
49661 Cloppenburg
04471/185-0
rathaus@cloppenburg.de
www.cloppenburg.de

Gemeinde Emstek

Am Markt 1
49685 Emstek
04473/9484-0
rathaus@emstek.de
www.emstek.de

Gemeinde Essen

Peterstraße 7
49632 Essen
05434/88-0
gemeinde@essen-oldb.de
www.essen-oldb.de

Stadt Friesoythe

Alte Mühlenstraße 12
26169 Friesoythe
04491/9293-0
rathaus@friesoythe.de
www.friesoythe.de

Gemeinde Garrel

Hauptstraße 15
49681 Garrel
04474/899-0
rathaus@garrel.de
www.garrel.de

Gemeinde Lastrup

Am Marktplatz 1
49688 Lastrup
04472/8900-0
rathaus@lastrup.de
www.lastrup.de

Gemeinde Lindern

Kirchstraße 1
49699 Lindern
05957/9610-0
gemeinde@lindern.de
www.lindern.de

Stadt Lönningen

Lindenallee 1
49624 Lönningen
05432/9410-0
stadt@loeningen.de
www.loeningen.de

Gemeinde Molbergen

Cloppenburg Straße 22
49696 Molbergen
04475/9494-0
rathaus@molbergen.de
www.molbergen.de

Gemeinde Saterland

Hauptstraße 507
26683 Saterland
04498/940-0
rathaus@saterland.de
www.saterland.de



WIR ISTHIER.



Interkommunale Gewerbe- und Industrieparks

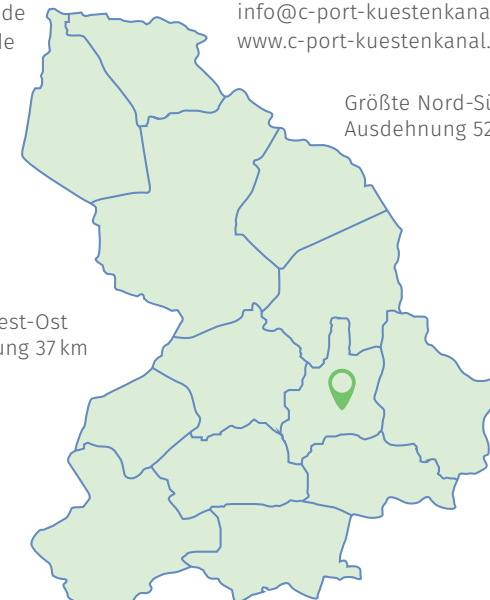
mit Landkreisbeteiligung

Zweckverband ecopark

ecopark-Allee 5
49685 Emstek
Tel. 04473/92666-0
Fax 04473/92666-92
info@ecopark.de
www.ecopark.de

Zweckverband c-port

Am Küstenkanal 2
26683 Saterland
Tel. 04491/786000
Fax 04491/786009
info@c-port-kuestenkanal.de
www.c-port-kuestenkanal.de



Größte West-Ost Ausdehnung 37 km

Größte Nord-Süd Ausdehnung 52 km

Größte Längenausdehnung (auf Kreisgebiet) 61 km

Als Grundlage für alle Datenangaben dienten folgende Quellen:
Landesamt für Statistik Niedersachsen (LSN) | Statistisches Bundesamt | Arbeitsagentur und Landkreis Cloppenburg



LANDKREIS CLOPPENBURG 10 – AMT FÜR ZENTRALE AUFGABEN UND FINANZEN

Eschstraße 29 | 49661 Cloppenburg | www.lkclp.de

Frau Leinweber

e.leinweber@lkclp.de | Tel. 04471 15-677 | Fax 04471 85697



Stand | Januar 2023

© LANDKREIS CLOPPENBURG



2023 Datenspiegel

Zahlen & Fakten

AMT FÜR ZENTRALE
AUFGABEN UND FINANZEN

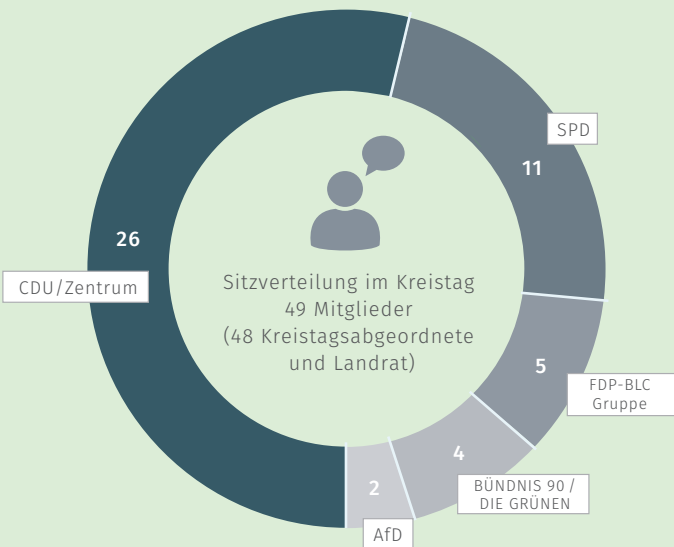


LANDKREIS
CLOPPENBURG

WIR ISTHIER.



Kreistag & Kreisverwaltung



Landrat Johann Wimberg
Stellvertretende Landräte Johannes Kalvelage (CDU), Bernhard Möller (CDU), Hermann Schröder (CDU)
allgem. Vertreter des Landrats Erster Kreisrat Ludger Frische

Öffnungs- und Servicezeiten

Allgemein
Montag bis Freitag 8.30 – 12.30 Uhr und nach Vereinbarung

Kfz-Zulassung Cloppenburg
Montag bis Donnerstag 7.30 – 15.00 Uhr
Freitag 7.30 – 11.30 Uhr

Kfz-Zulassung Friesoythe
Montag bis Donnerstag 7.30 – 14.00 Uhr
Freitag 7.30 – 11.30 Uhr

Kfz-Zulassung Lönigen
Montag bis Donnerstag 8.30 – 12.30 Uhr
Freitag 8.30 – 11.30 Uhr

Anschrift des Landkreises

Eschstraße 29 · 49661 Cloppenburg
Postfach 14 80 · 49644 Cloppenburg
Telefon: 04471 15-0 bzw. 04471 15 + Durchwahl
Telefax: 04471 85697 · E-Mail: kreishaus@lkclp.de
www.lkclp.de




Bevölkerung

Stand: 30.09.2022

	Einwohner gesamt	Fläche in km²	Einwohner je km²
Barßel	13.569	84,35	160,9
Bösel	8.830	100,21	88,1
Cappeln	8.742	76,52	114,2
Cloppenburg	36.955	70,86	521,5
Emstek	12.560	108,40	115,9
Essen	9.104	98,11	92,8
Friesoythe	23.042	247,50	93,1
Garrel	15.707	113,39	138,5
Lastrup	7.689	85,53	89,9
Lindern	5.104	65,80	77,6
Lönigen	13.844	143,52	96,5
Molbergen	9.429	102,56	91,9
Saterland	14.263	123,60	115,4
Landk. CLP	178.838	1.420,34	125,9

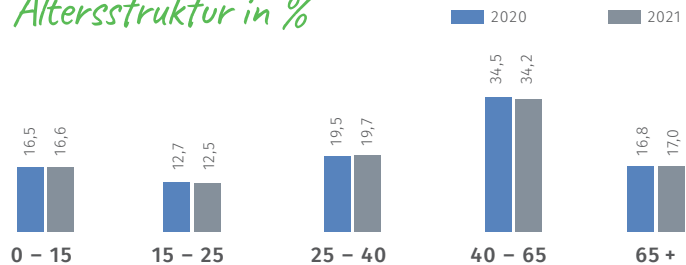
Bevölkerungsentwicklung



Bevölkerungsdichte



Altersstruktur in %



Arbeitsmarkt

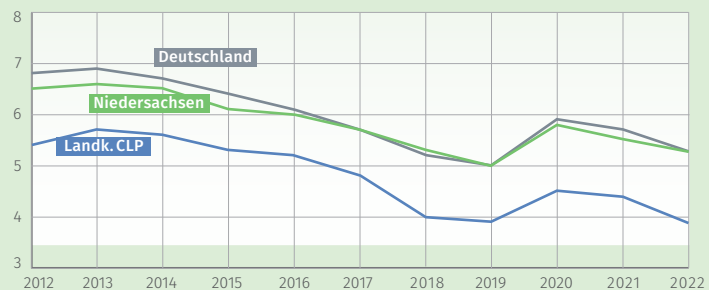
Stand: Dezember 2022

	Landk. CLP	Nieders.	Deutschl.
Arbeitslose	4.095	238.955	2.453.879
Arbeitslosenquote*	4,0 %	5,5 %	5,4 %
offene Stellen	1.676	77.055	781.086
Arbeitslose je offene Stelle	2	3	3

* in % aller zivilen Erwerbspersonen

Arbeitslosenquote

im Jahresdurchschnitt (in %)



Sozialversicherungspflichtig (SoV) Beschäftigte

Stand: 30.06.2021

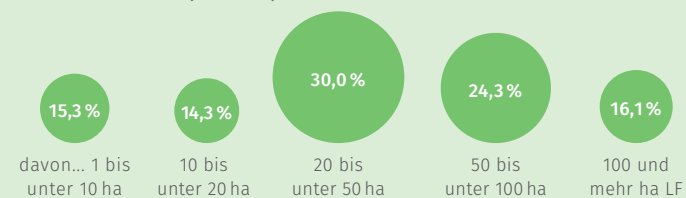
	Landk. CLP	Nieders.	Deutschl.
Gesamtanzahl – davon...	71.339	3.059.368	33.802.173
Land- und Forstwirtschaft, Tierhaltung und Fischerei	4,0 %	1,4 %	0,8 %
Baugewerbe	10,3 %	6,7 %	5,9 %
übriges produzierendes Gewerbe	35,2 %	22,4 %	21,7 %
Handel, Gastgewerbe	13,9 %	16,9 %	16,3 %
Verkehr, Lagerei	4,4 %	5,5 %	5,6 %
Dienstleistungen	32,2 %	47,1 %	49,7 %



Landwirtschaft

Betriebsgrößenklassen 2020

Betriebe ab 1 ha (absolut): 1.609



Bodennutzung

Stand: 31.12.2021

Nutzungsarten	Landk. CLP	Nieders.	Deutschl.
Gesamtfläche (km²)	1.420,34	47.709,90	357.591,90
Siedlung	11,2 %	9,4 %	9,4 %
Verkehr	4,9 %	5,2 %	5,1 %
Landwirtschaft	66,8 %	58,0 %	50,5 %
Wald	11,7 %	21,6 %	29,8 %
Wasser	1,6 %	2,1 %	2,3 %
Moor und Heide	0,8 %	1,6 %	0,4 %
Sonstiges	3,0 %	2,1 %	2,5 %



Gesundheit & Soziales

	Anzahl
Alten- und Pflegeheime	28
Ärzte in freier Praxis	195
Krankenhäuser (Cloppenburg, Friesoythe, Lönigen)	3
Apotheken	32
Zahnärzte in freier Praxis	81
Ambulante Pflegedienste	21



Bildung

	Anzahl	Anzahl	
Büchereien	48	Gesamtschule (IGS)	1
Erwachsenenbildungsstätten	15	Oberschulen (OBS)	12
Musikschule	1	Gymnasien (GY)	5
Grundschulen (GS)	47	Berufsbildende Schulen (BBS)	3
Hauptschulen (HS)	2	Förderschulen (FÖS)	5
Realschulen (RS)	3		



Kinder- & Jugendeinrichtungen

	Anzahl	Plätze
Kindergärten	86	6.332
Kinderkrippen	78	1.764
Einrichtungen der Jugendhilfe	11	183
Tagesgruppen der Jugendhilfe	6	50
Mutter-Kind-Einrichtung	3	30
Jugendheime	9	
Jugendherbergen	1	
Jugendzeltplätze	6	
Reiter- u. Ferienhöfe mit Reitmöglichkeit	7	
Jugendgästehäuser	1	



Freizeit & Kultur

	Anzahl	Anzahl	
Freibäder/Badeseen	4/5	Hallenbäder	11
Golfplatz	1	Medienzentrum	1
Museen	4	Reithallen	16
Sportschule	1	Sportplatzspielfelder	208
Kunstrasen-Kleinspielfelder	7	Tennishallen/-freiplätze	13/81
Turn- und Sporthallen	56	Hafen/Fahrgastsschiffahrt	1